









# Туристическая карта - схема маршрута к озеру Гий-баш-кель

Условные знаки

|   |  |   |   |  |  |
|---|--|---|---|--|--|
| <br>ОХРАНЯЕМАЯ ПРИРОДНАЯ ТЕРРИТОРИЯ<br>NATURE RESERVE | <br>ПРИРОДНАЯ ДОСТУПИМЫЕ ТЕРРИТОРИЯ<br>NATURAL LANDMARK | <br>РЕСТОРАН<br>RESTAURANT | <br>ГОСТИНИЦА<br>HOTEL | <br>БИВУАК<br>BIVOUAC SHELTER | <br>ПАНОРАМНЫЙ ВИД<br>VIEW POINT |
|---|--|---|---|--|--|

 Вода  
 Маршрут

 Дорога  
 Тропа

Протяженность маршрута 18000 м  
 Время прохождения 3 дня 2 ночь  
 Максимальная высота 3231 м  
 Минимальная высота 1161 м  
 Уклон 11 %

